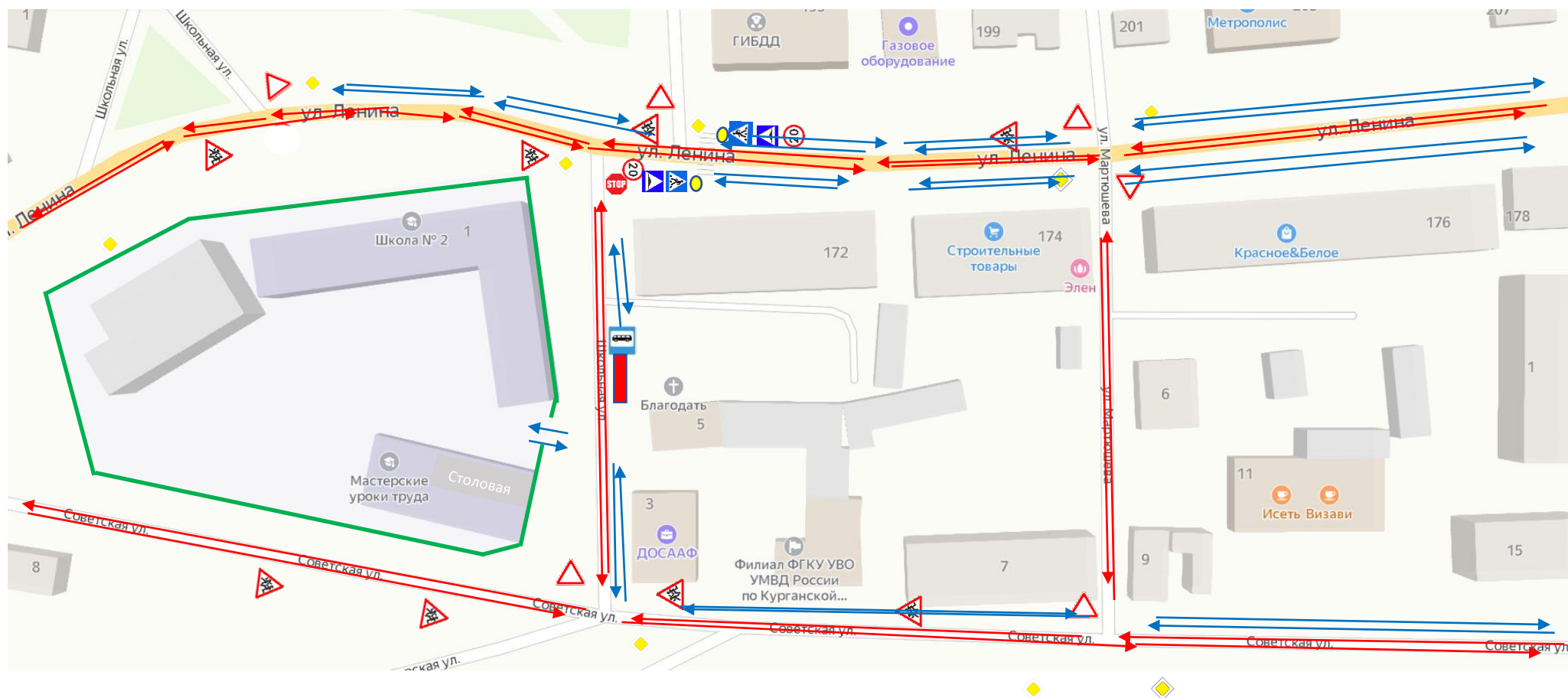









План -схема района расположения образовательного учреждения,
пути движения транспортных средств и детей (учеников)



Условные обозначения:

-  - место посадки/высадки обучающихся
-  - ограждение образовательного учреждения
-  - главная дорога
-  - второстепенная дорога

-  - направление движения пешеходов
-  - направление движения транспортных средств
-  - посадочная платформа